

# **Europos erdvinio planavimo stebėsenos tinklo**

(EEPST, angliškas sutrumpinimas ESPON)

## **projektų apžvalga**

E. Staniūnas, VGTU

Eerdvinės plėtros stebėsenos tinklo 2013 (EPST - *ESPON* 2013) misija yra padėti teritorinės sanglaudos ir harmoningo Europos teritorijos politikos vystymuisi, vykdant šiuos uždavinius:

*(1) Teikiant informaciją palyginimui, faktus, teritorinės dinamikos analizę ir scenarijus*

*(2) Atskleisti Europos konkurencingumą, kooperaciją ir raidos darną stiprinančius regionų teritorinio vystymosi resursus ir galimybes.*

the mission of the ESPON 2013 programme is to support policy development in relation to the aim of territorial cohesion and a harmonious development of the European territory by:

(1) providing comparable information, evidence, analyses and scenarios on territorial dynamics and

(2) revealing territorial capital and potentials for development of regions and larger territories contributing to European competitiveness, territorial cooperation and a sustainable and balanced development”

Europos erdvinės plėtros stebėsenos tinklo 2013 programa:

## **Prioritetai ir projektai:**

**1. Taikomieji tyrimai įvairiomis Europos teritorinės dinamikos temomis.** Šie tyrimai padeda įvertinti atskirų regionų bei miestų stiprybes ir silpnybes Europiniame kontekste.

**2. Tiksliniai tyrimai, vykdomi kartu su suinteresuotomis šalimis.** Jos nurodo, kas joms aktualu – EPST (*ESPON*) suformuoja ekspertų komandą, kuri atlieka tyrimą. Suinteresuotos šalys naudojasi tyrimų rezultatais, formuodamos savo politiką.

**3. (Bendrosios – E.S.) mokslinės platformos vystymas.** Tam, visų pirma, tarnauja EPST (*ESPON*) Duomenų bazės projektas ir kiti darbai, susiję su teritoriniais indikatoriais, stebėseną, taip pat kitais analizės instrumentais, susijusiais su teritorine analize, tipologija, modeliavimu, statistinių duomenų atnaujinimu.

**4. EPST (*ESPON*) rezultatų kapitalizacija - vertimas praktiniu turtu.** Tai – publikacijos, seminarai ir pan.

**5. Techninis asistavimas, analitinė parama, komunikacija.**

EPST (ESPON) projektų apžvalga

# **EEPST (*ESPON*) projektai detaliau**

Projects of ESPON 2013

E. Staniūnas, VGTU

## • **Kryptis 1 – Taikomieji tyrimai**

- 1 **Attractiveness: ATTREG** - Attractiveness of European Regions and Cities for Residents and Visitors
- 2 **Cities: FOCI** -Future Orientation for Cities
- 3 **Climate Change: ESPON Climate** - Climate Change and Territorial Effects on Regions and Local Economies in Europe
- 4 **Demography: DEMIFER** - Demographic and Migratory Flows Affecting European Regions and Cities
- 5 **Energy: ReRisk** - Regions at Risk of Energy Poverty
- 6 **EU Directives: ARTS** - Assessment of Regional and Territorial Sensitivity
- 7 **EU 2020 Strategy: SIESTA** - Spatial indicators for a Europe 2020 Strategy Territorial Analysis
- 8 **Globalisation: TIGER** - Territorial Impact of Globalization for Europe and its Regions
- 9 **Governance: TANGO** - Territorial Approaches for New Governance
- 10 **Green Economy: GREECO** - Regional Potential for a Greener Economy
- 11 **Growth Poles: SGPTD** - Secondary growth poles in territorial development
- 12 **Innovation: KIT** - Knowledge, Innovation, Territory
- 13 **Land use: EU-LUPA** - European Patterns of Land Use
- 14 **Neighbour Regions: ITAN** - European Neighbour Regions
- 15 **Poverty and exclusion: TIPSE** - Territorial Dimension of Poverty and Social Exclusion in Europe
- 16 **Rural areas: EDORA** - European Development Opportunities in Rural Areas
- 17 **Scenarios: ET2050** - Territorial Scenarios and Visions for Europe
- 18 **Seas: ESaTDOR** - European Seas and Territorial Development, Opportunities and Risks
- 19 **Services of general interest: SeGI**
- 20 **Specific types of territories: GEOSPECS** - Geographic Specificities and Development Potentials in Europe
- 21 **Territorial Cooperation: TERCO** - European Territorial Cooperation as a Factor of Growth, Jobs and Quality of Life
- 22 **Territorial impact assessment: TIPTAP** - Territorial Impact Package for Transport and Agricultural Policies
- 23 **Town: TOWN** - Small and Medium-Sized Towns
- 24 **Transport: TRACC** - TRansport ACCessibility at regional/local scale and patterns in Europe

- **Kryptis 1 –Taikomieji tyrimai (kai kurie pavyzdžiai)**
  - o Miestų ateities orientyrai - Cities: FOCI -Future Orientation for Cities
  - o **Klimato pokyčiai ir jų įtaka Europos regionams ir lokalinėms ekonomikoms. - Climate Change: ESPON Climate - Climate Change and Territorial Effects on Regions and Local Economies in Europe -**
  - o **Energetinio skurdo rizikos regionai - Energy: ReRisk - Regions at Risk of Energy Poverty**
  - o **Teritorinė globalizacijos įtaka Europai ir regionams - Globalisation: TIGER - Territorial Impact of Globalization for Europe and its Regions**
  - o **Regionų “žaliosios ekonomikos” potencialas - Green Economy: GREECO - Regional Potential for a Greener Economy**
  - o Antraeiliai teritorinės plėtros poliai - Growth Poles: SGPTD - Secondary growth poles in territorial development
  - o **Žinios, inovacijos, teritorija - Innovation: KIT - Knowledge, Innovation, Territory**
  - o **Skurdo ir socialinės atskirties Europoje teritorinės dimensijos - Poverty and exclusion: TIPSE - Territorial Dimension of Poverty and Social Exclusion in Europe –**
  - o **Europos kaimiškųjų teritorijų plėtros galimybės - Rural areas: EDORA - European Development Opportunities in Rural Areas.**
  - o **Europos (vystymosi – E.S.) teritoriniai scenarijai ir vizijos - Scenarios: ET2050 - Territorial Scenarios and Visions for Europe**
  - o Europinė teritorinė kooperacija kaip augimo, darbo (vietų kūrimo – E.S.) ie gyvenimo kokybės veiksnys - Territorial Cooperation: TERCO - European Territorial Cooperation as a Factor of Growth, Jobs and Quality of Life
  - o **Maži ir vidutiniai miestai - Town: TOWN - Small and Medium-Sized Towns**
  - o **Transportinis pasiekiamumas regionų ir vietos lygmenyje - Transport: TRACC - TRansport ACCessibility at regional/local scale and patterns in Europe**

• **Kryptis 2 - Tiksliniai tyrimai** (vykdomi kartu su suinteresuotomis šalimis).

1 **Agglomeration economies: CAEE** - The Case for Agglomeration Economies in Europe

2 **Convergence regions: SURE** - Success for Convergence Regions' Economies

3 **Cross-border development: ULYSSES** - Using applied research results from ESPON as a yardstick for cross-border spatial development planning

4 **European cooperation: TranSMEC** - Transnational Support Method for European Cooperation

5 **Growth poles: GROSEE** - Growth Poles in South-East Europe

6 **Indicators for Territorial Cohesion: KITCASP** - Key Indicators for Territorial Cohesion and Spatial Planning

7 **Integrated strategies: RISE** - Identifying and Exchanging Best Practices in Developing Regional Integrated Strategies in Europe

8 **Islands: EUROISLANDS** - The Development of the Islands – European Islands and Cohesion Policy

9 **Landscape: LP3LP** - Landscape Policy for the 3 Countries Park

10 **Metropolitan regions: BEST METROPOLISES** - Best Development Conditions in European Metropolises: Paris, Berlin and Warsaw

11 **Metropolitan regions: METROBORDER** - Cross-Border Polycentric Metropolitan Regions

12 **Metropolitan regions: POLYCE** - Metropolisation and Polycentric Development in Central Europe: Evidence Based Strategic Options

13 **R&D: AMCER** - Advanced Monitoring and Coordination of EU R&D Policies at Regional Level

14 **Rural migration: SEMIGRA** - Selective Migration and Unbalanced Sex Ratio in Rural Regions

15 **Rural regions: PURR** - Potential of Rural Regions

16 **Scenarios: SS-LR** - Spatial Scenarios: New Tools for Local-Regional Territories

17 **Territorial diversity: ESPON TEDI** - Territorial Diversity in Europe

18 **Territorial governance: SMART-IST**, Smart Institutions for Territorial Development

19 **Territorial impact assessment: EATIA** - ESPON and VERTU Territorial Impact Assessment

20 **Territorial performance: TPM** - Territorial Performance Monitorings

- **Kryptis 2 - Tiksliniai tyrimai** (vykdomi kartu su suinteresuotomis šalimis – pavyzdžiai).
  - **Aglomeracijos ekonomikos** - Agglomeration economies: CAEE - The Case for Agglomeration Economies in Europe
  - **Konvergencijos regionai** - Convergence regions: SURE - Success for Convergence Regions' Economies
  - **Transnacionalinė Europos kooperacija** - European cooperation: TransMEC - Transnational Support Method for European Cooperation
  - **Teritorinės sanglaudos indikatoriai** - Indicators for Territorial Cohesion: KITCASP - Key Indicators for Territorial Cohesion and Spatial Planning
  - **Integruotos strategijos** - Integrated strategies: RISE - Identifying and Exchanging Best Practices in Developing Regional Integrated Strategies in Europe
  - Europos sąlos - Islands: EUROISLANDS- The Development of the Islands – European Islands and Cohesion Policy
  - (Tarptautiniai – E.S.) metropoliniai regionai - Metropolitan regions: METROBORDER - Cross-Border Polycentric Metropolitan Regions
  - **Žemės ūkio regionai** - Rural regions: PURR - Potential of Rural Regions
  - **Teritorinė vadyba** - Territorial governance: SMART-IST, Smart Institutions for Territorial Development
  - **Teritorinė elgsena (veiksmo monitoringas – E.S.)** - Territorial performance: TPM - Territorial Performance Monitorings



**1.**

**Īspūdžiai apie Europos erdvinės  
plētros stebēsenos tīnklo EEPST  
(*ESPON*) 2013 veiklā apskritai**

Įspūdžiai apie Europos erdvinės plėtros stebėsenos tinklo EEPST (*ESPON*) 2013 veiklą apskritai

## **Europos erdvinės plėtros stebėsenos tinklo (EEPST -*ESPON*) idėja - valdymo kultūros pavyzdys.**

*ES ruošia programas, ir **stebi**, kas iš to gaunasi.*

*Ką galėtume pasakyti apie teritorinės politikos rezultatų stebėseną  
Lietuvos nacionaliniame ir vietos lygmenyse?*

2.

Įspūdžiai

su kai Europos erdvinės plėtros  
stebėsenos tinklo EEPST (*ESPON*)

2013 projektais

**susipažinus detaliau**

Įspūdžiai su kai Europos erdvinės plėtros stebėsenos tinklo EEPST (ESPON) 2013 projektuais  
susipažinus detaliau

**2.1. Man vis dar lieka nepakankamai  
aiškus ES politikos strategijos  
“kraštovaizdis”.**

**ES strateginiuose dokumentuose  
kalbama apie socialinę sanglaudą  
– lygių gyvenimo galimybių  
visoje ES teritorijoje sieki,  
o man nepakankamai aišku  
kodėl ir kaip ta sanglauda  
yra racionali.**

**Ir daug smulkesnių su tuo susijusių  
klausimų, pavyzdžiui,**

*Kas būtų, jei tos sanglaudos politikos  
nevykdyti?*

*Ar reikia esančią apgyvendinimo  
geografiją būtina palaikyti? Kodėl  
skatinti žmones gyventi ten, kur  
gyventi neapsimoka?*

*Kiek jiniai naudinga donorams, ir  
kiek - pagalbą gaunantiems?*

Įspūdžiai su kai Europos erdvinės plėtros stebėsenos tinklo EEPST (ESPON) 2013 projektais  
susipažinus detaliau

**2.1. Man vis dar lieka nepakankamai aiškus ES politikos strategijos “kraštovaizdis”.**

**ES strateginiuose dokumentuose kalbama apie socialinę sanglaudą – lygių gyvenimo galimybių visoje ES teritorijoje sieki, o man nepakankamai aišku kodėl ir keik ta sanglauda yra racionali.**

**Ir daug smulkesnių su tuo susijusių klausimų, pavyzdžiui,**

*Iki kokio lygio tą sanglaudą vystyti?*

*Kokie čia gali būti indikatoriai?*

*Šį klausimą nagrinėja projektas*

**“Teritorinės sanglaudos**

**indikatoriai” - Indicators for Territorial**

**Cohesion: KITCASP - Key Indicators for Territorial Cohesion and Spatial Planning**

*Gal jis atsako į klausimą. Deja, su visais projektais dar nesusipažinau.*

*Koks vaidmuo tenka pagalbą*

*gaunantiems – elgtis lygiai taip pat,*

*kaip elgėsi iki šiol? – šį klausimą šiek tiek pakelia vienas skaitytų projektų*

**Europos sąlos - EUROISLANDS-**

**The Development of the Islands –**

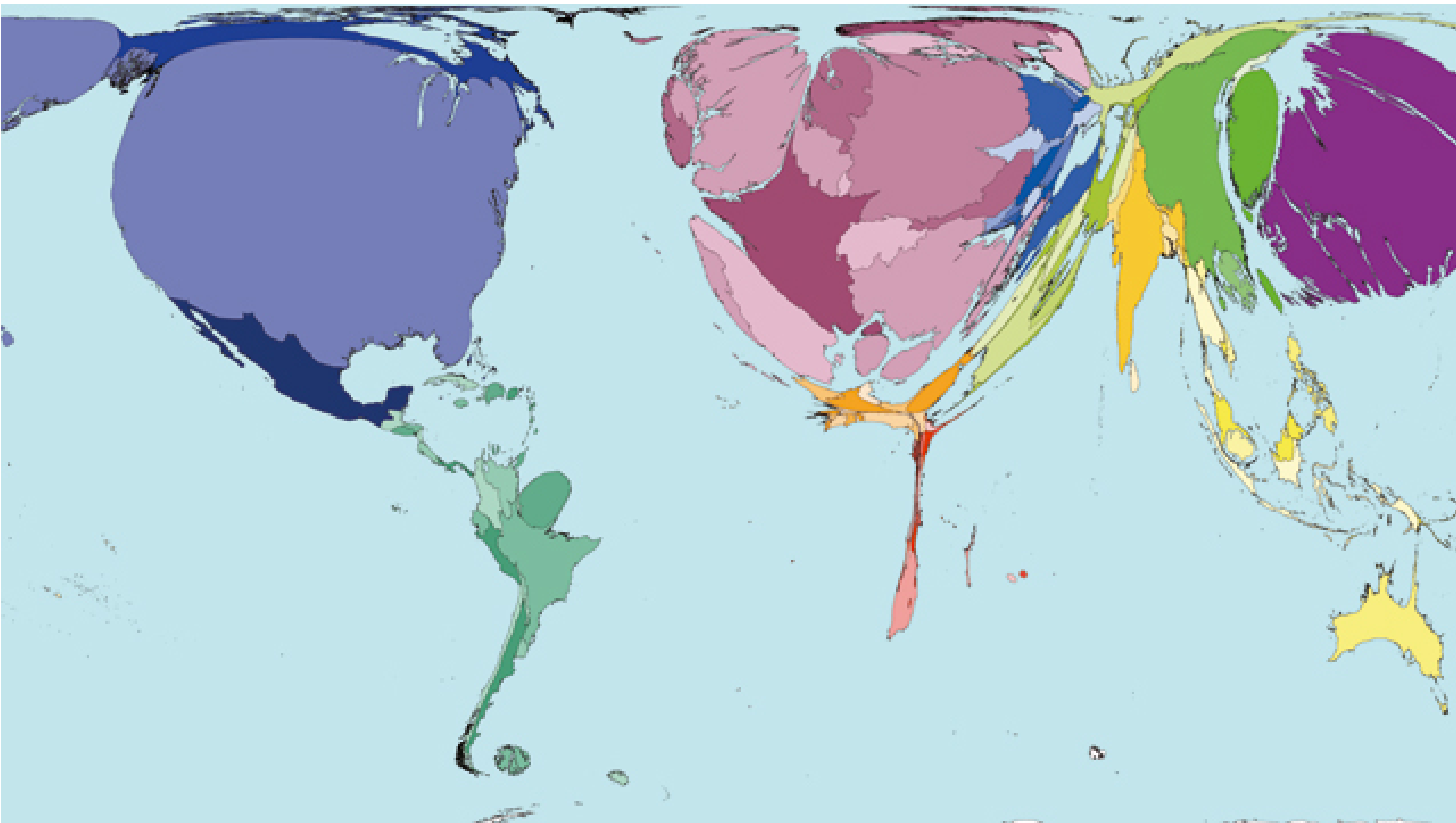
**European Islands and Cohesion Policy**

Įspūdžiai su kai Europos erdvinės plėtros stebėsenos tinklo EEPST (*ESPON*) 2013 projektais  
**susipažinus detaliau**

**Tęsiant kalbą apie tą vis dar  
nepakankamai aiškų ES politikos  
strategijos “kraštovaizdį.**

**Man labai rūpi ES vidaus politikos  
filosofija padėties visame  
pasaulyje (išskyrus ekologiją)  
kontekste.**

**Lyg visas pasaulis gyventų, nušviestas  
gražios darnaus vystymosi šviesos**



**WEALTH distribution across the planet, in terms of GDP per person (2002).**

[http://seedmagazine.com/content/article/is\\_population\\_a\\_problem/](http://seedmagazine.com/content/article/is_population_a_problem/)

Įspūdžiai su kai Europos erdvinės plėtros stebėsenos tinklo EEPST (ESPON) 2013 projektais  
susipažinus detaliau

**O juk yra šalių, kur - verslui tikras  
rojus: – kas sekundė (pasaulyje – kas  
4 sekundės) iš bado miršta žmogus!**

*Žmogui, laikančiam ant rankų mirštantį  
vaiką, pasaulio atšilimas, Čado ežero  
nykimas ar kokios tai kultūros vertybės  
praradimas yra smulkmena.*

*Jo neturėtų kankinti tokios problemos, kaip  
minimalus darbo užmokestis ar  
progresiniai mokesčiai...*

*Kas bus Darnios raidos  
keliu einančiai Europai,  
jei kapitalas ir darbo  
vietos iškeliaus ten?*



Ispūdžiai su kai Europos erdvinės plėtros stebėsenos tinklo EEPST (*ESPON*) 2013 projektais  
**susipažinus detaliau**

**Man labai rūpi ES vidaus politikos filosofija padėties visame pasaulyje (išskyrus ekologiją) kontekste.**

*Todėl su ypatingu susidomėjimu ketinu susipažinti su projektu*

**“Teritorinė globalizacijos įtaka Europai ir regionams” -  
Globalisation: TIGER -  
Territorial Impact of Globalization  
for Europe and its Regions**

Īspūdžiai su kai Europos erdvinės plėtros stebėsenos tinklo EEPST (*ESPON*) 2013 projektais  
**susipažinus detaliau**

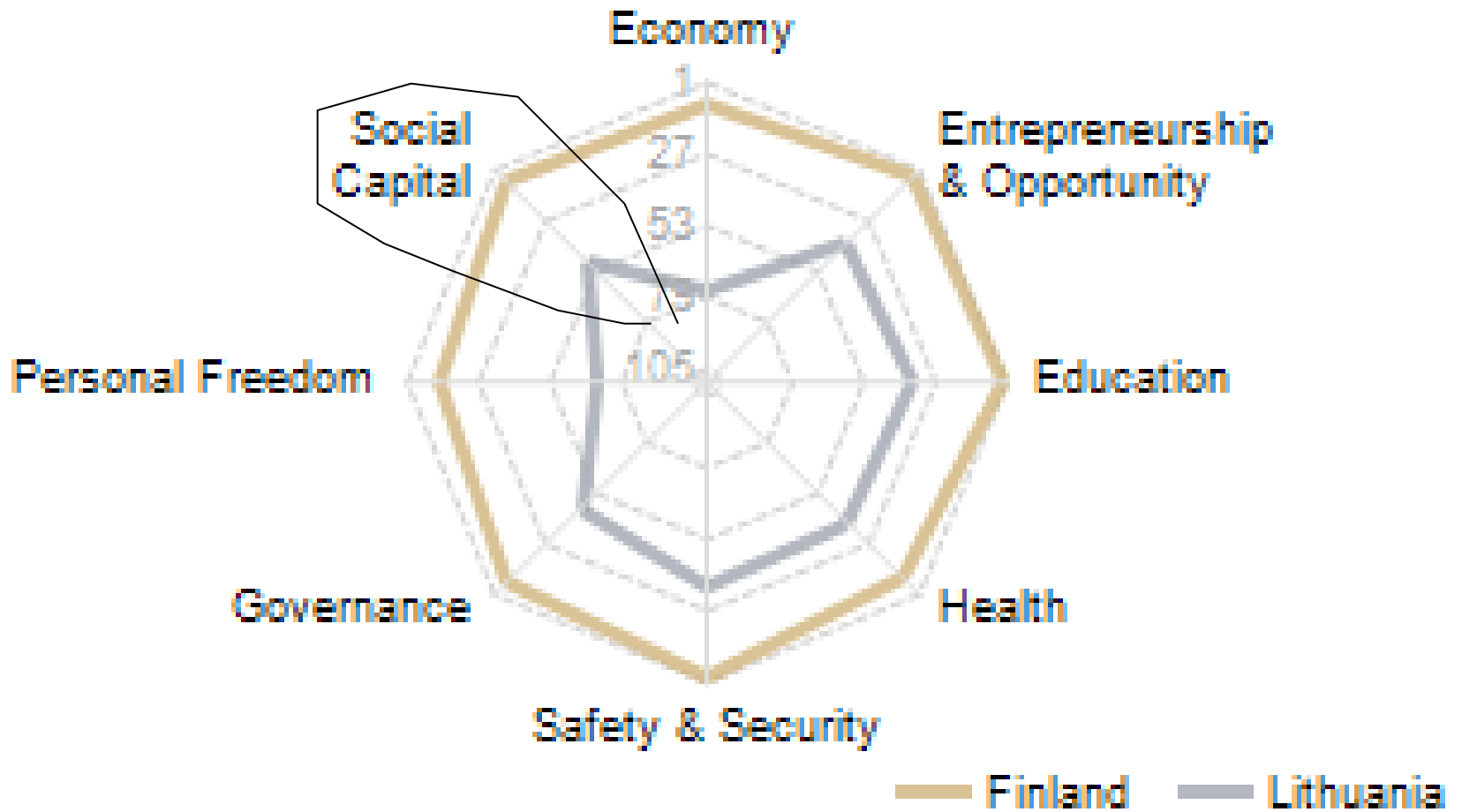
**2.2. Projektams, su kurių medžiaga  
teko susipažinti, būdinga tai, kas ir  
Lietuviškoms disertacijoms:  
(didelės) analizės išdavoje  
dažniausiai paaiškėja tai, kas buvo  
aišku ir be jos.**

*Gal galėtų būti kiek kitaip,  
jei projektai būtų mažiau  
“švariai geografiški” – jei į  
tyrėjų grupes būtų  
įtraukiama daugiau kitų  
specialistų: ekonomistų,  
sociologų, ir pan....*

Īspūdžiai su kai Europos erdvinės plėtros stebėsenos tinklo EEPST (*ESPON*) 2013 projektais  
**susipažinus detaliau**

**2.3. Projektuose, visgi  
gali pamatyti kitokių  
dalykų, nei tave supantys  
kasdieną, pavyzdžiui,  
kitokią pasaulėžiūrą,  
kitokią vertybių skalę.**

*Kuo kitokią?*

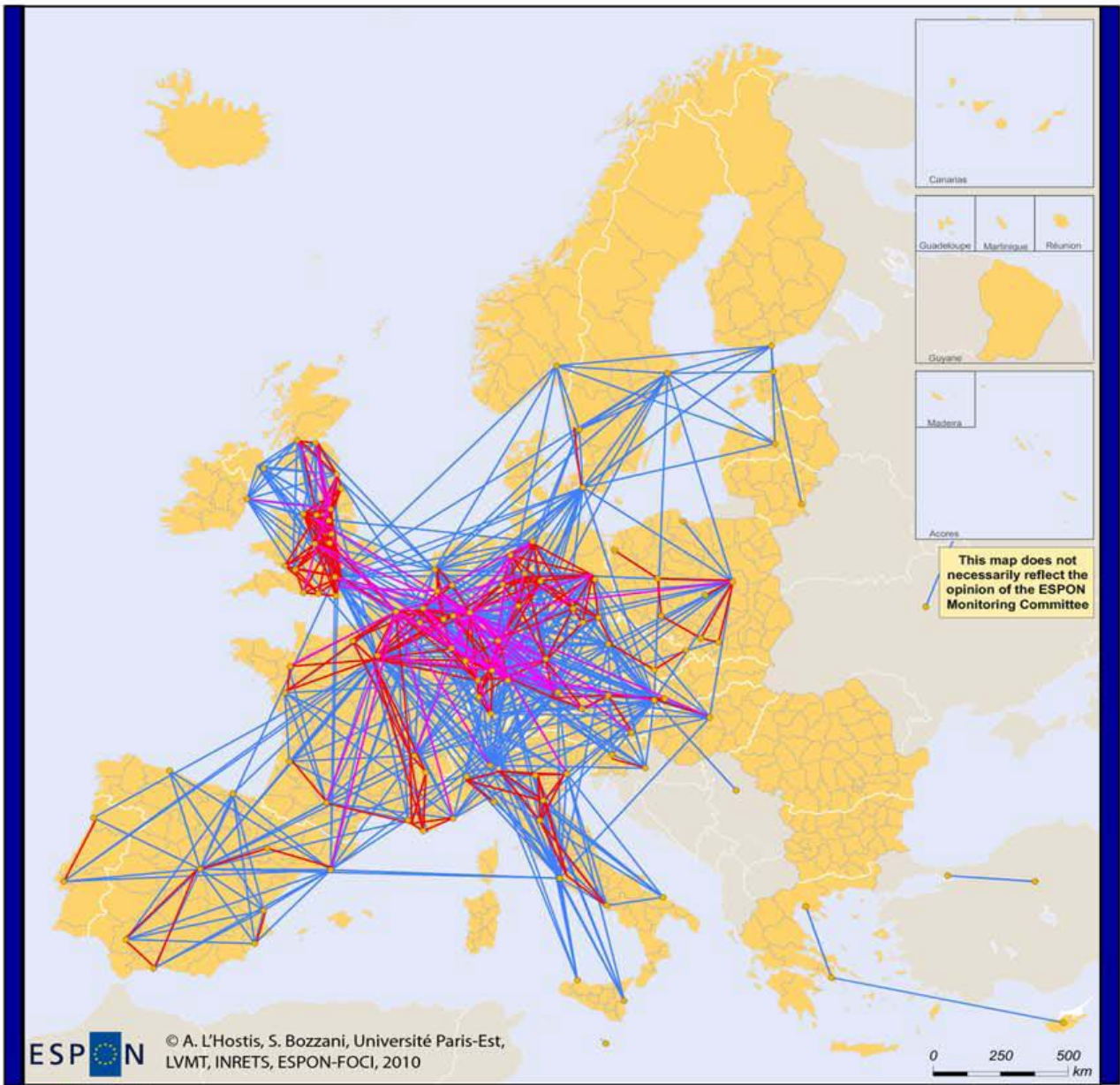


The 2010 Legatum prosperity index -

<http://www.prosperity.com/country.aspx?id=LH>

Īspūdžiai su kai Europos erdvinės plėtros stebėsenos tinklo EEPST (*ESPON*) 2013 projektais  
**susipažinus detaliau**

## **2.3. ...gali pamatyti save iš šalies.**




ESPON © A. L'Hostis, S. Bozzani, Université Paris-Est, LVMT, INRETS, ESPON-FOCI, 2010

EUROPEAN UNION Part-financed by the European Regional Development Fund INVESTING IN YOUR FUTURE

Regional level: Urban Audit cities  
Origin of data: OAG, diebahn.de  
Computation: Musliw model

© Eurogeographics Association for administrative boundaries

Structure of the return trips:

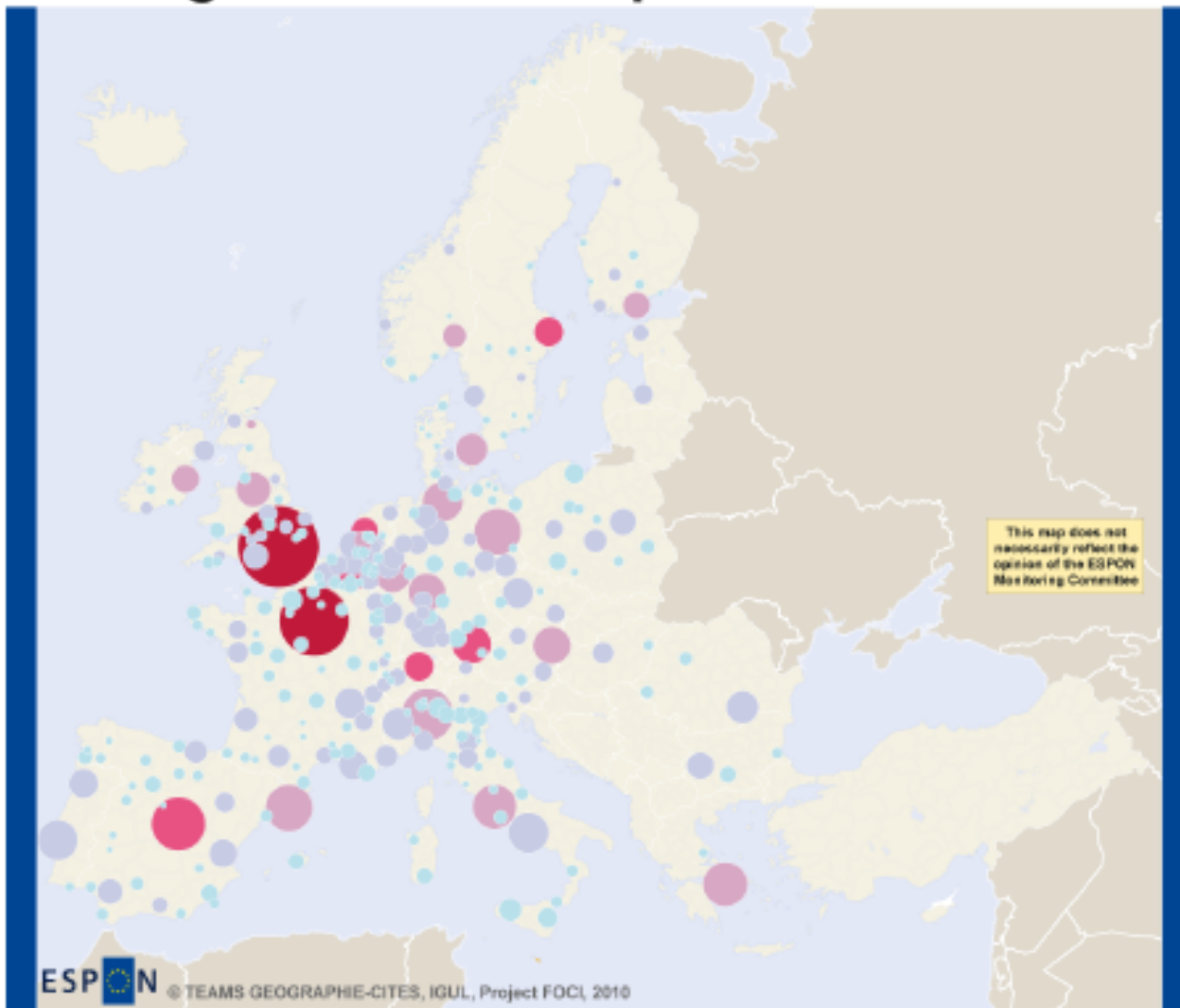


Access to and from airport  
Boarding

**Galimybės iš ryto  
nuvykti į kitą  
miestą, padirbėti,  
sutvarkyti reikalus,  
ir sugrįžti iki 23 val.  
2010.**

**Projektas  
Miestų ateities  
orientyrai - Cities:  
FOCI -Future  
Orientation for Cities**

# Hierarchy of FUAs according to their participation in global and European networks



EUROPEAN UNION  
Funded by the European Regional Development Fund  
INVESTING IN YOUR FUTURE

Level: FUA.  
Sources: IGUL-LAUSANNE, Rozenblat, 2010; Geographie-Cités, Paris, 2010;  
Origin of data: ORBIS, BVD, 2007, CORDYS, UE, 2008  
© EuroGeographics Association for administrative boundaries

Urbanizuotų teritorijų hierarchija pagal jų dalyvavimą globaliniuose ir Europos (ekonomikos – E.S.?) tinkluose.

Projektas  
Miestų ateities orientyrai - Cities: FOCI -Future Orientation for Cities

Ranks based on the score on the first scale of a principal component analysis

Population of FUA

Įspūdžiai su kai Europos erdvinės plėtros stebėsenos tinklo EEPST (*ESPON*) 2013 projektais  
**susipažinus detaliau**

**2.4. ...gali pagauti vieną  
kitą atskirą įdomią  
minties "žuvį".**

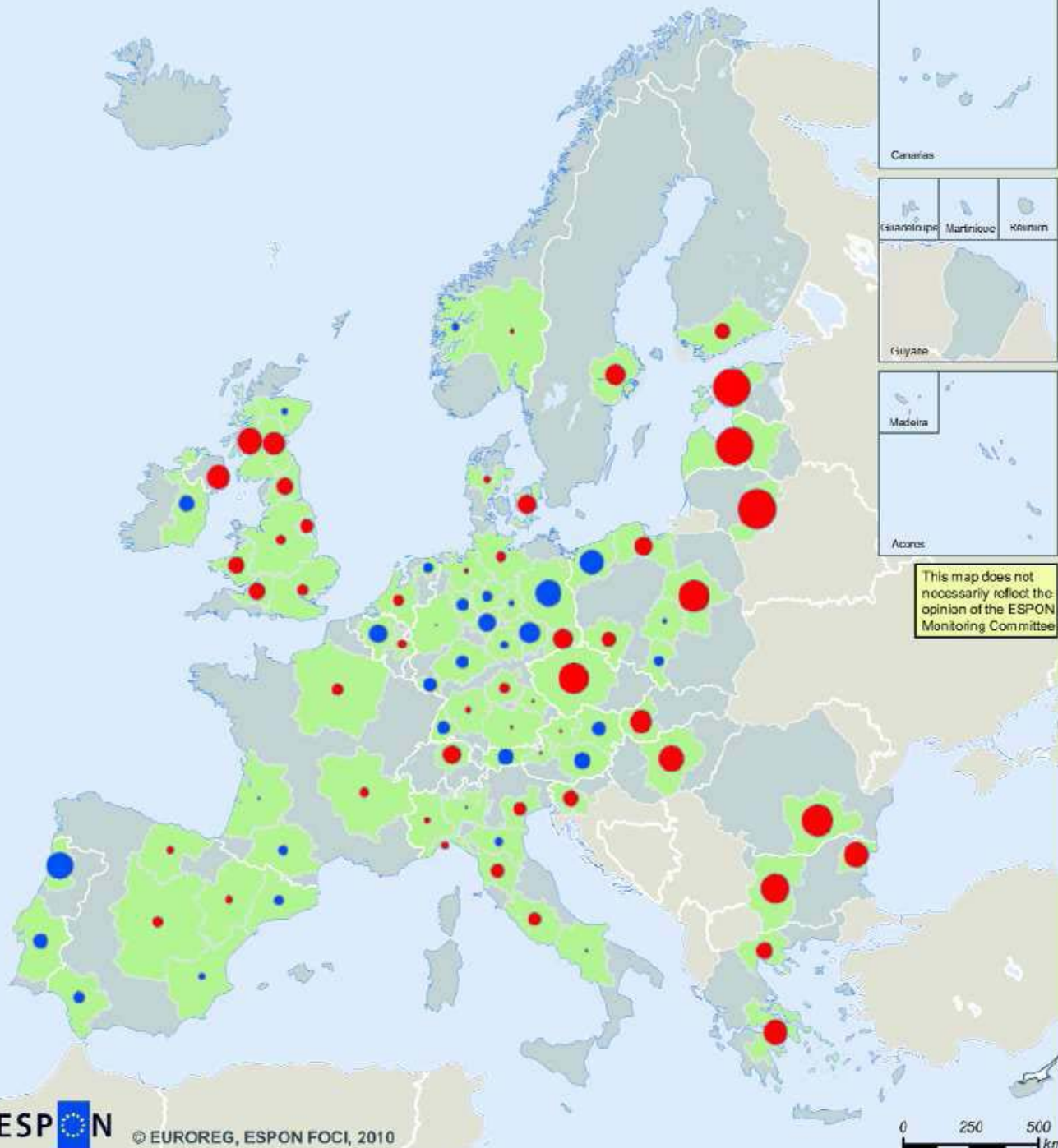
**Pavyzdžiui,**



Įspūdžiai su kai Europos erdvinės plėtros stebėsenos tinklo EEPST (*ESPON*) 2013 projektais  
**susipažinus detaliau**

Buvau tvirtai įsikalęs, kad miestai regione vaidina juos supančių teritorijų ekonominio augimo “motorų” vaidmenį,

**Bet projekto “Miestų ateities orientyrai - Cities: FOCI” tyrėjų grupės tyrimai rodo, kad taip yra - nevisuomet.**



Vystymosi skirtumų tarp miesto ir jo “hinterlando” dinamika 1995 – 2004.

*Raudona spalva pažymėti miestai, kurių hinterlando atskirtis didėjo, mėlyna – atvirkščiai.*

**Projektas**  
**Miestų ateities**  
**orientyrai - Cities:**  
**FOCI -Future**  
**Orientation for Cities**

Īspūdžiai su kai Europos erdvinės plėtros stebėsenos tinklo EEPST (*ESPON*) 2013 projektais  
**susipažinus detaliau**

**Skaičiau tokio projekto “Europos  
salos” (EUROISLANDS- The Development of the  
Islands – European Islands and Cohesion Policy)  
medžiagą.**

**Atrodė, tema visai mums tolima,  
tokia mūsų neliečianti,**

**ir visgi...**

Įspūdžiai su kai Europos erdvinės plėtros stebėsenos tinklo EEPST (ESPON) 2013 projektais  
**susipažinus detaliau**

**“Europos salos” (EUROISLANDS)**  
tyrėjų grupė taip aprašo salų  
gyvenimo ypatybes:

*Salose (dažnai mažose ir palyginti  
izoliuotose teritorijose) susiklosto itin  
glaudūs profesiniai, politiniai ir  
giminystės ryšiai. Socialinės  
sanglaudos lygis ten aukštas, bet*

*dėl minėtų ryšių ypatybių minčių  
įvairovė paprastai būna maža, o  
naujos iniciatyvos – labai retos.*

Įspūdžiai su kai Europos erdvinės plėtros stebėsenos tinklo EEPST (ESPON) 2013 projektais  
**susipažinus detaliau**

*Ar mūsų Lietuva šiek tiek  
nepanaši į sąlą: palyginti  
nuošali, dvasine prasme  
gerokai savyje užsidariusi,  
vyresnioji karta nelabai  
mokanti užsienio kalbų,  
turinti nemažai šventomis  
laikomų teirsų. Daugelis  
vienas kitą pažįsta...Kokią  
recenziją rašyti doktoranto,  
kurio vadovas recenzuos  
tavo monografiją,  
straipsniui?*

*Salose (dažnai mažose ir palyginti  
izoliuotose teritorijose) susiklosto (ir  
susimaišo) itin glaudūs  
profesiniai, politiniai ir giminystės  
ryšiai. Socialinės sanglaudos lygis ten  
aukštas, bet*

*dėl minėtų ryšių ypatybių minčių  
įvairovė paprastai būna maža, o  
naujos iniciatyvos – labai retos.*

Ačiū už dėmesį